

ประกาศสำนักงานคณะกรรมการการเลือกตั้งประจำจังหวัดนครศรีธรรมราช
เรื่อง รูปแบบการแบ่งเขตเลือกตั้งสมาชิกสภาองค์การบริหารจังหวัดนครศรีธรรมราช

ด้วยระเบียบคณะกรรมการการเลือกตั้งว่าด้วยการเลือกตั้งสมาชิกสภาท้องถิ่นหรือผู้บริหารท้องถิ่น พ.ศ. ๒๕๖๒ ได้กำหนดให้ผู้อำนวยความสะดวกการเลือกตั้งประจำจังหวัดดำเนินการเกี่ยวกับการแบ่งเขตเลือกตั้งของแต่ละองค์กรปกครองส่วนท้องถิ่น โดยพิจารณาจากประกาศจำนวนราษฎรที่ผู้อำนวยการทะเบียนกลาง ประกาศในปีสุดท้ายก่อนปีที่มีการเลือกตั้ง (ณ วันที่ ๓๑ ธันวาคม พ.ศ. ๒๕๖๒) และปิดประกาศรูปแบบการแบ่งเขตเลือกตั้งให้ประชาชนในเขตองค์กรปกครองส่วนท้องถิ่นทราบ

อาศัยอำนาจตามความในข้อ ๑๓ ของระเบียบคณะกรรมการการเลือกตั้งว่าด้วยการเลือกตั้งสมาชิกสภาท้องถิ่นหรือผู้บริหารท้องถิ่น พ.ศ. ๒๕๖๒ จึงประกาศรูปแบบการแบ่งเขตเลือกตั้งสมาชิกสภาองค์การบริหารส่วนจังหวัดนครศรีธรรมราช โดยมีสมาชิกสภาองค์การบริหารส่วนจังหวัดที่พึงมี จำนวน ๔๒ คน แบ่งเป็น ๔๒ เขตเลือกตั้ง เพื่อเปิดโอกาสให้ประชาชนมีส่วนร่วมในการแสดงความคิดเห็นและข้อเสนอแนะรูปแบบการแบ่งเขตเลือกตั้งสมาชิกสภาองค์การบริหารส่วนจังหวัดนครศรีธรรมราช จำนวน ๓ รูปแบบ ตามที่ระเบียบกำหนด ดังรายละเอียดปรากฏตามรูปแบบการแบ่งเขตเลือกตั้ง และแผนที่แสดงการแบ่งเขตเลือกตั้งสมาชิกสภาองค์การบริหารส่วนจังหวัดนครศรีธรรมราช แนบท้ายประกาศนี้

ดังนั้น จึงขอเชิญชวนประชาชนผู้สนใจ ร่วมแสดงความคิดเห็นและข้อเสนอแนะต่อรูปแบบการแบ่งเขตเลือกตั้งสมาชิกสภาองค์การบริหารส่วนจังหวัดนครศรีธรรมราช โดยให้จัดทำความเห็นเป็นหนังสือ ระบุรายละเอียดต่างๆ ที่เสนอความคิดเห็น ชื่อ - สกุล ที่อยู่ปัจจุบัน และหมายเลขโทรศัพท์ติดต่อ ยื่นด้วยตนเองหรือส่งทางไปรษณีย์ ถึงผู้อำนวยการการเลือกตั้งประจำจังหวัดนครศรีธรรมราช ที่อยู่ สำนักงานคณะกรรมการการเลือกตั้งประจำจังหวัดนครศรีธรรมราช เลขที่ ๕๕ หมู่ที่ ๓ ตำบลนาสาร อำเภอพระพรหม จังหวัดนครศรีธรรมราช ๘๐๐๐๐ ทั้งนี้ ตั้งแต่บัดนี้เป็นต้นไปจนถึงวันที่ ๑๘ กุมภาพันธ์ พ.ศ. ๒๕๖๓ กรณีบุคคลใดต้องการรูปแบบการแบ่งเขตเลือกตั้งที่ปิดประกาศไว้ ให้ขอคัดสำเนาจากสำนักงานคณะกรรมการการเลือกตั้งประจำจังหวัดนครศรีธรรมราชหรือองค์กรปกครองส่วนท้องถิ่น โดยผู้ขอคัดสำเนาเป็นผู้ออกค่าใช้จ่ายเอง หรือดาวน์โหลดได้ทางเว็บไซต์ของสำนักงานคณะกรรมการการเลือกตั้งประจำจังหวัดนครศรีธรรมราช (<https://www.ect.go.th/nakhonsithammarat>)

จึงประกาศให้ทราบโดยทั่วกัน

ประกาศ ณ วันที่ ๑๗ กุมภาพันธ์ พ.ศ. ๒๕๖๓



(นางสาวนุชนางค์ ลิ้มคุลย์ไพบูลย์)

ผู้อำนวยการการเลือกตั้งประจำจังหวัดนครศรีธรรมราช

การแบ่งเขตเลือกตั้งสมาชิกสภาองค์การบริหารส่วนจังหวัดนครศรีธรรมราช

รูปแบบที่ ๑

ลำดับ ที่	อำเภอ	จำนวนสมาชิกที่ จะพึงมีทั้งอำเภอ	จำนวนเขต เลือกตั้ง	เขต เลือกตั้งที่	ท้องที่ที่ประกอบเป็น เขตเลือกตั้ง
๑	เมืองนครศรีธรรมราช	๗	๗	๑	๑. ตำบลในเมือง (ในเขต เทศบาลนครนครศรีธรรมราช ยกเว้น ตั้งแต่คลองคูพายไป ทางทิศใต้สุดเขตเทศบาลนคร นครศรีธรรมราช) ๒. ตำบลมะม่วงสองต้น
				๒	๑. ตำบลท่าวัง ๒. ตำบลคลัง
				๓	๑. ตำบลนาเคียน ๒. ตำบลโพธิ์เสด็จ (เฉพาะ หมู่ที่ ๒ และ หมู่ที่ ๙ และ ตำบลโพธิ์เสด็จในเขตเทศบาล นครนครศรีธรรมราช)
				๔	๑. ตำบลปากพูน (เทศบาล เมืองปากพูน) ๒. เทศบาลตำบลท่าแพ
				๕	๑. ตำบลปากนคร ๒. เทศบาลตำบลปากนคร ๓. ตำบลท่าซัก ๔. ตำบลท่าไร่ ๕. ตำบลในเมือง (ในเขต เทศบาลนครนครศรีธรรมราช ตั้งแต่คลองคูพายไปทางทิศใต้ จดแนวถนนสาย ทุ่งสง - นครศรีธรรมราช - ปากพนัง)
				๖	๑. ตำบลบางจาก ๒. เทศบาลตำบลบางจาก ๓. ตำบลท่าเรือ ๔. ตำบลในเมือง (ในเขต เทศบาลนครนครศรีธรรมราช ตั้งแต่แนวถนนสายทุ่งสง - นครศรีธรรมราช - ปากพนัง ไปทางทิศใต้ สุดเขต เทศบาล นครนครศรีธรรมราช)

ลำดับ ที่	อำเภอ	จำนวนสมาชิกที่ จะพึงมีทั้งอำเภอ	จำนวนเขต เลือกตั้ง	เขต เลือกตั้งที่	ท้องที่ที่ประกอบเป็น เขตเลือกตั้ง
๑	เมืองนครศรีธรรมราช	๗	๗	๗	๑. ตำบลโพธิ์เสด็จ (เทศบาล ตำบลโพธิ์เสด็จ) (ยกเว้น หมู่ที่ ๒ และ หมู่ที่ ๙) ๒. ตำบลไชยมนตรี ๓. ตำบลกำแพงเขา ๔. ตำบลท่าจั่ว (เทศบาลตำบล ท่าจั่ว) ๕. ตำบลนาทราย
๒	ทุ่งสง	๔	๔	๑	๑. ตำบลนาหลวงเสน ๒. เทศบาลเมืองทุ่งสง
				๒	๑. ตำบลเขาขาว ๒. ตำบลนาโพธิ์ ๓. ตำบลหนองหงส์ ๔. ตำบลชะมาย (เทศบาล ตำบลชะมาย) (ยกเว้น หมู่ที่ ๑ หมู่ที่ ๒ หมู่ที่ ๓ และ หมู่ที่ ๔)
				๓	๑. ตำบลนาไม้ไผ่ ๒. ตำบลเขาโร ๓. ตำบลควนกรด ๔. ตำบลชะมาย (เทศบาล ตำบลชะมาย) (เฉพาะหมู่ที่ ๑ หมู่ที่ ๒ หมู่ที่ ๓ และหมู่ที่ ๔) ๕. ตำบลกะปาง (เทศบาล ตำบลกะปาง) (เฉพาะหมู่ที่ ๓ หมู่ที่ ๕ และ หมู่ที่ ๖)
				๔	๑. ตำบลถ้ำใหญ่ (เทศบาล ตำบลถ้ำใหญ่) ๒. ตำบลที่วัง (เทศบาลตำบล ที่วัง) ๓. ตำบลน้ำตก ๔. ตำบลกะปาง (เทศบาล ตำบลกะปาง) (ยกเว้น หมู่ที่ ๓ หมู่ที่ ๕ และ หมู่ที่ ๖)


ลำดับ ที่	อำเภอ	จำนวนสมาชิกที่ จะพึงมีทั้งอำเภอ	จำนวนเขต เลือกตั้ง	เขต เลือกตั้งที่	ห้องที่ประกอบเป็น เขตเลือกตั้ง
๓	ท่าศาลา	๓	๓	๑	๑. ตำบลกลาย ๒. ตำบลตลิ่งชัน ๓. ตำบลสระแก้ว ๔. ตำบลท่าซัน (ยกเว้น หมู่ที่ ๑ หมู่ที่ ๒ หมู่ที่ ๓ และ หมู่ที่ ๑๒)
				๒	๑. ตำบลท่าศาลา ๒. เทศบาลตำบลท่าศาลา ๓. ตำบลท่าซัน (เฉพาะหมู่ที่ ๑ หมู่ที่ ๒ หมู่ที่ ๓ และ หมู่ที่ ๑๒)
				๓	๑. ตำบลไทยบุรี ๒. ตำบลโพธิ์ทอง ๓. ตำบลหัวตะพาน ๔. ตำบลโมคลาน ๕. ตำบลดอนตะโก
๔	ปากพ่อง	๓	๓	๑	๑. ตำบลแหลมตะลุมพุก ๒. ตำบลปากพ่องฝั่งตะวันออก ๓. ตำบลบางพระ (เทศบาล ตำบลบางพระ) ๔. ตำบลบ้านเพิง ๕. ตำบลท่าพญา ๖. ตำบลปากแพรก ๗. ตำบลขนานนาก
				๒	๑. ตำบลปากพ่องฝั่งตะวันตก ๒. เทศบาลเมืองปากพ่อง ๓. ตำบลหูล่อง ๔. ตำบลบ้านใหม่
				๓	๑. ตำบลคลองน้อย ๒. ตำบลคลองกระบือ ๓. ตำบลชะเมา (เทศบาลตำบล ชะเมา) ๔. ตำบลเกาะหวด (เทศบาล ตำบลเกาะหวด) ๕. ตำบลป่าระกำ ๖. ตำบลบางศาลา ๗. ตำบลบางตะพง

ลำดับ ที่	อำเภอ	จำนวนสมาชิกที่ จะพึงมีทั้งอำเภอ	จำนวนเขต เลือกตั้ง	เขต เลือกตั้งที่	ท้องที่ที่ประกอบเป็น เขตเลือกตั้ง
๕	ฉวาง	๒	๒	๑	๑. ตำบลละฮาย ๒. ตำบลนาแว ๓. ตำบลจันดี (รวมเทศบาล ตำบลจันดี) ๔. ตำบลไสหรั้า
				๒	๑. ตำบลฉวาง ๒. เทศบาลตำบลฉวาง ๓. ตำบลไม้เรียง ๔. เทศบาลตำบลไม้เรียง ๕. ตำบลห้วยปรก ๖. ตำบลนากะชะ ๗. ตำบลกะเปียด ๘. ตำบลนาเขลียง
๖	หัวไทร	๒	๒	๑	๑. ตำบลหัวไทร ๒. เทศบาลตำบลหัวไทร ๓. ตำบลหน้าสตน (เทศบาล ตำบลหน้าสตน) ๔. ตำบลเกาะเพชร (เทศบาล ตำบลเกาะเพชร) ๕. ตำบลท่าขอม ๖. ตำบลบางนบ
				๒	๑. ตำบลทรายขาว ๒. ตำบลเขาพังไกร ๓. ตำบลแหลม ๔. ตำบลควนชะลิก ๕. ตำบลรามแก้ว ๖. ตำบลบ้านราม
๗	ทุ่งใหญ่	๒	๒	๑	๑. ตำบลทุ่งใหญ่ ๒. ตำบลทุ่งสั้ง (เทศบาลตำบล ทุ่งสั้ง) ๓. ตำบลบางรูป ๔. ตำบลท่ายาง (ยกเว้น หมู่ที่ ๘ หมู่ที่ ๙ และ หมู่ที่ ๑๐) ๕. เทศบาลตำบลท่ายาง
				๒	๑. ตำบลปรก ๒. ตำบลกรงหย่น ๓. ตำบลกุแหระ ๔. ตำบลท่ายาง (เฉพาะ หมู่ที่ ๘ หมู่ที่ ๙ และ หมู่ที่ ๑๐)

ลำดับ ที่	อำเภอ	จำนวนสมาชิกที่ จะพึงมีทั้งอำเภอ	จำนวนเขต เลือกตั้ง	เขต เลือกตั้งที่	ท้องที่ที่ประกอบเป็น เขตเลือกตั้ง
๘	ร้อนพิบูลย์	๒	๒	๑	๑. ตำบลร้อนพิบูลย์ ๒. เทศบาลตำบลร้อนพิบูลย์ ๓. ตำบลควนเกย (รวมเทศบาล ตำบลเขาชุมทอง) ๔. ตำบลควนชุม (ยกเว้นหมู่ที่ ๒)
				๒	๑. ตำบลหินตก ๒. เทศบาลตำบลหินตก ๓. ตำบลเสาธง ๔. ตำบลควนพัง ๕. ตำบลควนชุม (เฉพาะหมู่ที่ ๒)
๙	ชะอวด	๒	๒	๑	๑. ตำบลบ้านตุล ๒. ตำบลควนหนองหงษ์ ๓. ตำบลเขาพระทอง ๔. ตำบลวังอ่าง ๕. ตำบลชะอวด ๖. เทศบาลตำบลชะอวด
				๒	๑. ตำบลท่าประจ๊ะ (เทศบาล ตำบลท่าประจ๊ะ) ๒. ตำบลเกาะขันธ ๓. ตำบลท่าเสม็ด ๔. ตำบลนางหลง ๕. ตำบลขนหาด ๖. ตำบลเครีง
๑๐	สิชล	๒	๒	๑	๑. ตำบลสิชล ๒. เทศบาลตำบลสิชล ๓. ตำบลทุ่งไส (เทศบาลตำบล ทุ่งไส) ๔. ตำบลสี่ขีด ๕. ตำบลทุ่งปรัง (ยกเว้น หมู่ที่ ๖ หมู่ที่ ๘ หมู่ที่ ๑๒ หมู่ที่ ๑๕ และ หมู่ที่ ๑๖)
				๒	๑. ตำบลเป็ลียน ๒. ตำบลเทพราช ๓. ตำบลเสาเกา ๔. ตำบลถลุง ๕. ตำบลเขาน้อย ๖. ตำบลทุ่งปรัง (เฉพาะ หมู่ที่ ๖ หมู่ที่ ๘ หมู่ที่ ๑๒ หมู่ที่ ๑๕ และ หมู่ที่ ๑๖)

ลำดับ ที่	อำเภอ	จำนวนสมาชิกที่ จะพึงมีทั้งอำเภอ	จำนวนเขต เลือกตั้ง	เขต เลือกตั้งที่	ท้องที่ที่ประกอบเป็น เขตเลือกตั้ง
๑๑	ถ้าพระนรา	๑	๑	๑	ทุกตำบลในเขตพื้นที่อำเภอ
๑๒	บางขัน	๑	๑	๑	ทุกตำบลในเขตพื้นที่อำเภอ
๑๓	จุฬาภรณ์	๑	๑	๑	ทุกตำบลในเขตพื้นที่อำเภอ
๑๔	เฉลิมพระเกียรติ	๑	๑	๑	ทุกตำบลในเขตพื้นที่อำเภอ
๑๕	พิปูน	๑	๑	๑	ทุกตำบลในเขตพื้นที่อำเภอ
๑๖	พระพรหม	๑	๑	๑	ทุกตำบลในเขตพื้นที่อำเภอ
๑๗	ขนอม	๑	๑	๑	ทุกตำบลในเขตพื้นที่อำเภอ
๑๘	พรหมคีรี	๑	๑	๑	ทุกตำบลในเขตพื้นที่อำเภอ
๑๙	เชียรใหญ่	๑	๑	๑	ทุกตำบลในเขตพื้นที่อำเภอ
๒๐	นาบอน	๑	๑	๑	ทุกตำบลในเขตพื้นที่อำเภอ
๒๑	ลานสกา	๑	๑	๑	ทุกตำบลในเขตพื้นที่อำเภอ
๒๒	ช้างกลาง	๑	๑	๑	ทุกตำบลในเขตพื้นที่อำเภอ
๒๓	นบพิตำ	๑	๑	๑	ทุกตำบลในเขตพื้นที่อำเภอ

ประกาศ ณ วันที่ ๙ กุมภาพันธ์ พ.ศ. ๒๕๖๓



(นางสาวนุชนางค์ ลิ่มดุลย์ไพบุลย์)
ผู้อำนวยการการเลือกตั้งประจำจังหวัดนครศรีธรรมราช

การแบ่งเขตเลือกตั้งสมาชิกสภาองค์การบริหารส่วนจังหวัดนครศรีธรรมราช

รูปแบบที่ ๒

ลำดับ ที่	อำเภอ	จำนวนสมาชิกที่ จะพึงมีทั้งอำเภอ	จำนวนเขต เลือกตั้ง	เขต เลือกตั้งที่	ท้องที่ที่ประกอบเป็น เขตเลือกตั้ง
๑	เมืองนครศรีธรรมราช	๗	๗	๑	๑. ตำบลในเมือง (ในเขตเทศบาลนครนครศรีธรรมราช ตั้งแต่คลองคูพายไปทางทิศเหนือจรดแนวคลองหน้าเมือง) ๒. ตำบลโพธิ์เสด็จ (เฉพาะ หมู่ที่ ๖ หมู่ที่ ๗ และ หมู่ที่ ๘)
				๒	๑. ตำบลคลัง ๒. ตำบลโพธิ์เสด็จ (เฉพาะในเขตเทศบาล)
				๓	๑. ตำบลนาเคียน ๒. ตำบลท่าวัง ๓. ตำบลโพธิ์เสด็จ (ยกเว้น หมู่ที่ ๖ หมู่ที่ ๗ และ หมู่ที่ ๘)
				๔	๑. ตำบลปากพูน (เทศบาลเมืองปากพูน) ๒. เทศบาลตำบลท่าแพ
				๕	๑. ตำบลปากนคร ๒. เทศบาลตำบลปากนคร ๓. ตำบลท่าซึก ๔. ตำบลในเมือง (ตั้งแต่สุดเขตเทศบาลนครนครศรีธรรมราช ทางทิศใต้ไปทางทิศเหนือจรดแนวคลองคูพาย)
				๖	๑. ตำบลท่าไร่ ๒. ตำบลบางจาก ๓. เทศบาลตำบลบางจาก ๔. ตำบลท่าเรือ
				๗	๑. ตำบลไชยมนตรี ๒. ตำบลมะม่วงสองต้น ๓. ตำบลกำแพงเขา ๔. ตำบลท่าจิว (เทศบาลตำบลท่าจิว) ๕. ตำบลนาทราย

ลำดับ ที่	อำเภอ	จำนวนสมาชิกที่ จะพึงมีทั้งอำเภอ	จำนวนเขต เลือกตั้ง	เขต เลือกตั้งที่	ท้องที่ที่ประกอบเป็น เขตเลือกตั้ง
๒	ทุ่งสง	๔	๔	๑	๑. ตำบลนาหลวงเสน ๒. เทศบาลเมืองทุ่งสง
				๒	๑. ตำบลเขาขาว ๒. ตำบลนาโพธิ์ ๓. ตำบลหนองหงส์ ๔. ตำบลชะมาย (เทศบาล ตำบลชะมาย)
				๓	๑. ตำบลนาไม้ไผ่ ๒. ตำบลเขาโร ๓. ตำบลควนกรด
				๔	๑. ตำบลถ้ำใหญ่ (เทศบาล ตำบลถ้ำใหญ่) ๒. ตำบลที่วัง (เทศบาลตำบลที่ วัง) ๓. ตำบลน้ำตก ๔. ตำบลกะปาง (เทศบาล ตำบลกะปาง)
๓	ท่าศาลา	๓	๓	๑	๑. ตำบลกลาย ๒. ตำบลตลิ่งชัน ๓. ตำบลสระแก้ว ๔. ตำบลท่าช้าง
				๒	๑. ตำบลท่าศาลา ๒. เทศบาลตำบลท่าศาลา ๓. ตำบลไทยบุรี (เฉพาะหมู่ที่ ๒ หมู่ที่ ๓ หมู่ที่ ๘ และ หมู่ที่ ๑๐)
				๓	๑. ตำบลไทยบุรี(ยกเว้นหมู่ที่ ๒ หมู่ที่ ๓ หมู่ที่ ๘ และ หมู่ที่ ๑๐) ๒. ตำบลโพธิ์ทอง ๓. ตำบลหัวตะพาน ๔. ตำบลโมคลาน ๕. ตำบลดอนตะโก


ลำดับ ที่	อำเภอ	จำนวนสมาชิกที่ จะพึงมีทั้งอำเภอ	จำนวนเขต เลือกตั้ง	เขต เลือกตั้งที่	ท้องที่ที่ประกอบเป็น เขตเลือกตั้ง
๔	ปากพนัง	๓	๓	๑	๑. ตำบลแหลมตะลุมพุก ๒. ตำบลปากพนังฝั่งตะวันออก ๓. ตำบลบางพระ (เทศบาล ตำบลบางพระ) ๔. ตำบลบ้านเพ็ง ๕. ตำบลท่าพญา ๖. ตำบลปากแพรก ๗. ตำบลขนานนาก
				๒	๑. ตำบลปากพนังฝั่งตะวันตก ๒. เทศบาลเมืองปากพนัง ๓. ตำบลหูล่อง
				๓	๑. ตำบลคลองน้อย ๒. ตำบลคลองกระบือ ๓. ตำบลชะเมา (เทศบาลตำบล ชะเมา) ๔. ตำบลเกาะหวด (เทศบาล ตำบลเกาะหวด) ๕. ตำบลป่าระกำ ๖. ตำบลบางศาลา ๗. ตำบลบางตะพง ๘. ตำบลบ้านใหม่
๕	ฉวาง	๒	๒	๑	๑. ตำบลละอาย ๒. ตำบลนาแว ๓. ตำบลจันดี (รวมเทศบาล ตำบลจันดี) ๔. ตำบลไสหร้า ๕. เทศบาลตำบลฉวาง
				๒	๑. ตำบลฉวาง ๒. ตำบลไม้เรียง ๓. เทศบาลตำบลไม้เรียง ๔. ตำบลห้วยปรึก ๕. ตำบลนากะชะ ๖. ตำบลกะเปียด ๗. ตำบลนาเขลิยง

ลำดับ ที่	อำเภอ	จำนวนสมาชิกที่ จะพึงมีทั้งอำเภอ	จำนวนเขต เลือกตั้ง	เขต เลือกตั้งที่	ท้องที่ที่ประกอบเป็น เขตเลือกตั้ง
๖	หัวไทร	๒	๒	๑	๑. ตำบลหัวไทร ๒. เทศบาลตำบลหัวไทร ๓. ตำบลหน้าสตน (เทศบาล ตำบลหน้าสตน) ๔. ตำบลเกาะเพชร (เทศบาล ตำบลเกาะเพชร) ๕. ตำบลท่าซอม
				๒	๑. ตำบลทรายขาว ๒. ตำบลเขาพังไกร ๓. ตำบลแหลม ๔. ตำบลควนชะลิก ๕. ตำบลรามแก้ว ๖. ตำบลบ้านราม ๗. ตำบลบางนบ
๗	ทุ่งใหญ่	๒	๒	๑	๑. ตำบลทุ่งใหญ่ ๒. ตำบลทุ่งสัง (เทศบาลตำบล ทุ่งสัง) ๓. ตำบลบางรูป ๔. ตำบลท่ายาง ๕. เทศบาลตำบลท่ายาง
				๒	๑. ตำบลปริก ๒. ตำบลกรุงหยัน ๓. ตำบลกุแหร
๘	ร่อนพิบูลย์	๒	๒	๑	๑. ตำบลร่อนพิบูลย์ ๒. เทศบาลตำบลร่อนพิบูลย์ ๓. ตำบลควนเกย (เทศบาล ตำบลเขาชุมทอง) ๔. ตำบลควนชุม
				๒	๑. ตำบลหินตก ๒. เทศบาลตำบลหินตก ๓. ตำบลเสาธง ๔. ตำบลควนพัง

ลำดับ ที่	อำเภอ	จำนวนสมาชิกที่ จะพึงมีทั้งอำเภอ	จำนวนเขต เลือกตั้ง	เขต เลือกตั้งที่	ท้องที่ที่ประกอบเป็น เขตเลือกตั้ง
๙	ชะอวด	๒	๒	๑	๑. ตำบลบ้านตุล ๒. ตำบลควนหนองหงษ์ ๓. ตำบลเขาพระทอง ๔. ตำบลวังอ่าง ๕. ตำบลเกาะขันธุ์
				๒	๑. ตำบลท่าประจ๊ะ (เทศบาล ตำบลท่าประจ๊ะ) ๒. ตำบลท่าเสม็ด ๓. ตำบลนางหลง ๔. ตำบลชอนหาด ๕. ตำบลเคร็ง ๖. ตำบลชะอวด ๗. เทศบาลตำบลชะอวด
๑๐	สิชล	๒	๒	๑	๑. ตำบลสิชล ๒. เทศบาลตำบลสิชล ๓. ตำบลทุ่งไส (เทศบาลตำบล ทุ่งไส) ๔. ตำบลสี่ขีด ๕. ตำบลทุ่งปรัง
				๒	๑. ตำบลเบลิยน ๒. ตำบลเทพราช ๓. ตำบลเสาเกา ๔. ตำบลฉลอง ๕. ตำบลเขาน้อย
๑๑	ถ้าพระธรรมา	๑	๑	๑	ทุกตำบลในเขตพื้นที่อำเภอ
๑๒	บางขัน	๑	๑	๑	ทุกตำบลในเขตพื้นที่อำเภอ
๑๓	จุฬาภรณ์	๑	๑	๑	ทุกตำบลในเขตพื้นที่อำเภอ
๑๔	เฉลิมพระเกียรติ	๑	๑	๑	ทุกตำบลในเขตพื้นที่อำเภอ
๑๕	พิปูน	๑	๑	๑	ทุกตำบลในเขตพื้นที่อำเภอ
๑๖	พระพรหม	๑	๑	๑	ทุกตำบลในเขตพื้นที่อำเภอ
๑๗	ขนอม	๑	๑	๑	ทุกตำบลในเขตพื้นที่อำเภอ
๑๘	พรหมคีรี	๑	๑	๑	ทุกตำบลในเขตพื้นที่อำเภอ
๑๙	เชียรใหญ่	๑	๑	๑	ทุกตำบลในเขตพื้นที่อำเภอ
๒๐	นาบอน	๑	๑	๑	ทุกตำบลในเขตพื้นที่อำเภอ

ลำดับ ที่	อำเภอ	จำนวนสมาชิกที่ จะพึงมีทั้งอำเภอ	จำนวนเขต เลือกตั้ง	เขต เลือกตั้งที่	ท้องที่ที่ประกอบเป็น เขตเลือกตั้ง
๒๑	ลานสกา	๑	๑	๑	ทุกตำบลในเขตพื้นที่อำเภอ
๒๒	ช้างกลาง	๑	๑	๑	ทุกตำบลในเขตพื้นที่อำเภอ
๒๓	นบพิตำ	๑	๑	๑	ทุกตำบลในเขตพื้นที่อำเภอ

ประกาศ ณ วันที่ ๑๕ กุมภาพันธ์ พ.ศ. ๒๕๖๓



(นางสาวนุชนางค์ ลิ้มตุลย์ไพบูลย์)
ผู้อำนวยการการเลือกตั้งประจำจังหวัดนครศรีธรรมราช

การแบ่งเขตเลือกตั้งสมาชิกสภาองค์การบริหารส่วนจังหวัดนครศรีธรรมราช

รูปแบบที่ ๓

ลำดับ ที่	อำเภอ	จำนวนสมาชิกที่ จะพึงมีทั้งอำเภอ	จำนวนเขต เลือกตั้ง	เขต เลือกตั้งที่	ท้องที่ที่ประกอบเป็น เขตเลือกตั้ง
๑	เมืองนครศรีธรรมราช	๗	๗	๑	๑. ตำบลในเมือง (ในเขตเทศบาลนครนครศรีธรรมราช ยกเว้น ตั้งแต่คลองคูหาใหญ่ไปทางทิศใต้สุดเขตเทศบาลนครศรีธรรมราช) ๒. ตำบลมะม่วงสองต้น
				๒	๑. ตำบลท่าวัง ๒. ตำบลคลัง
				๓	๑. ตำบลนาเคียน ๒. ตำบลโพธิ์เสด็จ (เฉพาะ หมู่ที่ ๒ และ หมู่ที่ ๙ และในตำบลโพธิ์เสด็จเขตเทศบาลนครศรีธรรมราช)
				๔	๑. ตำบลปากพูน (เทศบาลเมืองปากพูน) ๒. เทศบาลตำบลท่าแพ
				๕	๑. ตำบลปากนคร ๒. เทศบาลตำบลปากนคร ๓. ตำบลท่าซัก ๔. ตำบลในเมือง (ในเขตเทศบาลนครนครศรีธรรมราช ตั้งแต่คลองคูหาใหญ่ไปทางทิศใต้จดแนวถนนสาย หุ่นสง - นครศรีธรรมราช - ปากพนัง)
				๖	๑. ตำบลบางจาก ๒. เทศบาลตำบลบางจาก ๓. ตำบลท่าเรือ ๔. ตำบลท่าไร่
				๗	๑. ตำบลโพธิ์เสด็จ (เทศบาลตำบลโพธิ์เสด็จ ยกเว้น หมู่ที่ ๒ และ หมู่ที่ ๙) ๒. ตำบลไชยมนตรี ๓. ตำบลกำแพงเขา ๔. ตำบลท่าจิว (เทศบาลตำบลท่าจิว) ๕. ตำบลนาทราย

ลำดับ ที่	อำเภอ	จำนวนสมาชิกที่ จะพึงมีทั้งอำเภอ	จำนวนเขต เลือกตั้ง	เขต เลือกตั้งที่	ท้องที่ที่ประกอบเป็น เขตเลือกตั้ง
๒	ทุ่งสง	๔	๔	๑	๑. ตำบลนาหลวงเสน ๒. เทศบาลเมืองทุ่งสง
				๒	๑. ตำบลเขาขาว ๒. ตำบลนาโพธิ์ ๓. ตำบลหนองหงส์ ๔. ตำบลควนกรด
				๓	๑. ตำบลชะมาย (เทศบาล ตำบลชะมาย) ๒. ตำบลถ้ำใหญ่ (เทศบาล ตำบลถ้ำใหญ่) ๓. ตำบลที่วัง (เทศบาลตำบลที่ วัง)
				๔	๑. ตำบลนาไม้ไผ่ ๒. ตำบลเขาโร ๓. ตำบลกะปาง (เทศบาล ตำบลกะปาง) ๔. ตำบลน้ำตก
๓	ท่าศาลา	๓	๓	๑	๑. ตำบลกลาย ๒. ตำบลตลิ่งชัน ๓. ตำบลสระแก้ว ๔. ตำบลท่าซื่น
				๒	๑. ตำบลท่าศาลา ๒. เทศบาลตำบลท่าศาลา ๓. ตำบลโพธิ์ทอง
				๓	๑. ตำบลไทยบุรี ๒. ตำบลหัวตะพาน ๓. ตำบลโมคลาน ๔. ตำบลดอนตะโก


ลำดับ ที่	อำเภอ	จำนวนสมาชิกที่ จะพึงมีทั้งอำเภอ	จำนวนเขต เลือกตั้ง	เขต เลือกตั้งที่	ท้องที่ที่ประกอบเป็น เขตเลือกตั้ง
๔	ปากพนัง	๓	๓	๑	๑. ตำบลแหลมตะลุมพุก ๒. ตำบลปากพนังฝั่งตะวันออก ๓. ตำบลบางพระ (เทศบาล ตำบลบางพระ) ๔. ตำบลบ้านเพ็ง ๕. ตำบลท่าพญา ๖. ตำบลปากแพรก ๗. ตำบลขนานมาก ๘. ตำบลบางศาลา
				๒	๑. ตำบลปากพนังฝั่งตะวันตก ๒. เทศบาลเมืองปากพนัง ๓. ตำบลหูล่อง ๔. ตำบลบ้านใหม่
				๓	๑. ตำบลคลองน้อย ๒. ตำบลคลองกระบือ ๓. ตำบลชะเมา (เทศบาลตำบล ชะเมา) ๔. ตำบลเกาะหวด (เทศบาล ตำบลเกาะหวด) ๕. ตำบลป่าระกำ ๖. ตำบลบางตะพง
๕	ฉวาง	๒	๒	๑	๑. ตำบลละฮาย ๒. ตำบลนาแว ๓. ตำบลจันดี (รวมเทศบาล ตำบลจันดี) ๔. ตำบลไสหร้า ๕. ตำบลนาเขลียง
				๒	๑. ตำบลฉวาง ๒. เทศบาลตำบลฉวาง ๓. ตำบลไม้เรียง ๔. เทศบาลตำบลไม้เรียง ๕. ตำบลห้วยปรึก ๖. ตำบลนากะชะ ๗. ตำบลกะเปียด

ลำดับ ที่	อำเภอ	จำนวนสมาชิกที่ จะพึงมีทั้งอำเภอ	จำนวนเขต เลือกตั้ง	เขต เลือกตั้งที่	ห้องที่ประกอบเป็น เขตเลือกตั้ง
๖	หัวไทร	๒	๒	๑	๑. ตำบลหัวไทร ๒. เทศบาลตำบลหัวไทร ๓. ตำบลหน้าสตน (เทศบาล ตำบลหน้าสตน) ๔. ตำบลเกาะเพชร (เทศบาล ตำบลเกาะเพชร) ๕. ตำบลท่าซอม ๖. ตำบลรามแก้ว
				๒	๑. ตำบลทรายขาว ๒. ตำบลเขาพังไกร ๓. ตำบลแหลม ๔. ตำบลควนชะลิก ๕. ตำบลบ้านราม ๖. ตำบลบางนบ
๗	ทุ่งใหญ่	๒	๒	๑	๑. ตำบลทุ่งใหญ่ ๒. ตำบลปริก ๓. ตำบลกรงหยัน
				๒	๑. ตำบลทุ่งสัง (เทศบาลตำบล ทุ่งสัง) ๒. ตำบลบางรูป ๓. ตำบลท่ายาง ๔. เทศบาลตำบลท่ายาง ๕. ตำบลกุแหร
๘	ร่อนพิบูลย์	๒	๒	๑	๑. ตำบลเสาธง ๒. ตำบลควนพัง ๓. ตำบลควนชุม ๔. ตำบลควนเกย (รวมเทศบาล ตำบลเขาชุมทอง)
				๒	๑. ตำบลร่อนพิบูลย์ ๒. เทศบาลตำบลร่อนพิบูลย์ ๓. ตำบลหินตก ๔. เทศบาลตำบลหินตก

ลำดับ ที่	อำเภอ	จำนวนสมาชิกที่ จะพึงมีทั้งอำเภอ	จำนวนเขต เลือกตั้ง	เขต เลือกตั้งที่	ท้องที่ที่ประกอบเป็น เขตเลือกตั้ง
๙	ชะอวด	๒	๒	๑	๑. ตำบลวังอ่าง ๒. ตำบลเกาะขันธุ์ ๓. ตำบลนางหลง ๔. ตำบลขนหาด ๕. ตำบลเคร็ง
				๒	๑. ตำบลบ้านตุล ๒. ตำบลควนหนองหงส์ ๓. ตำบลเขาพระทอง ๔. ตำบลท่าประจ๊ะ (เทศบาล ตำบลท่าประจ๊ะ) ๕. ตำบลท่าเสม็ด ๖. ตำบลชะอวด ๗. เทศบาลตำบลชะอวด
๑๐	สิชล	๒	๒	๑	๑. ตำบลสี่ขีด ๒. ตำบลเขาน้อย ๓. ตำบลฉลอง ๔. ตำบลเทพราช ๕. ตำบลเปลี่ยน ๖. ตำบลสิชล
				๒	๑. เทศบาลตำบลสิชล ๒. ตำบลทุ่งไผ่ (เทศบาลตำบล ทุ่งไผ่) ๓. ตำบลทุ่งปรัง ๔. ตำบลเสาเภา
๑๑	กำแพงนคร	๑	๑	๑	ทุกตำบลในเขตพื้นที่อำเภอ
๑๒	บางขัน	๑	๑	๑	ทุกตำบลในเขตพื้นที่อำเภอ
๑๓	จุฬาภรณ์	๑	๑	๑	ทุกตำบลในเขตพื้นที่อำเภอ
๑๔	เฉลิมพระเกียรติ	๑	๑	๑	ทุกตำบลในเขตพื้นที่อำเภอ
๑๕	พิปูน	๑	๑	๑	ทุกตำบลในเขตพื้นที่อำเภอ
๑๖	พระพรหม	๑	๑	๑	ทุกตำบลในเขตพื้นที่อำเภอ
๑๗	ขนอม	๑	๑	๑	ทุกตำบลในเขตพื้นที่อำเภอ
๑๘	พรหมคีรี	๑	๑	๑	ทุกตำบลในเขตพื้นที่อำเภอ
๑๙	เชียรใหญ่	๑	๑	๑	ทุกตำบลในเขตพื้นที่อำเภอ

ลำดับ ที่	อำเภอ	จำนวนสมาชิกที่ จะพึงมีทั้งอำเภอ	จำนวนเขต เลือกตั้ง	เขต เลือกตั้งที่	ท้องที่ที่ประกอบเป็น เขตเลือกตั้ง
๒๐	นาบอน	๑	๑	๑	ทุกตำบลในเขตพื้นที่อำเภอ
๒๑	ลานสกา	๑	๑	๑	ทุกตำบลในเขตพื้นที่อำเภอ
๒๒	ช้างกลาง	๑	๑	๑	ทุกตำบลในเขตพื้นที่อำเภอ
๒๓	นบพิตำ	๑	๑	๑	ทุกตำบลในเขตพื้นที่อำเภอ

ประกาศ ณ วันที่ ๗ กุมภาพันธ์ พ.ศ. ๒๕๖๓



(นางสาวนุชนางค์ ลิ้มดุลย์ไพบูลย์)
ผู้อำนวยการการเลือกตั้งประจำจังหวัดนครศรีธรรมราช